

Сообщение о возможном установлении публичного сервитута (Нижегородская область).

В соответствии с п. 3 статьи 39.42 Земельного кодекса Российской Федерации Министерство цифрового развития, связи и массовых коммуникаций Российской Федерации настоящим сообщает, что в целях эксплуатации антенно-мачтовых сооружений связи возможно установление публичного сервитута в отношении земель следующих кадастровых кварталов (их частей):

52:24:0120001, расположенном: Нижегородская область, Богородский муниципальный округ;

52:28:0080005, расположенном: Нижегородская область, Воротынский городской округ;

52:24:0080001, расположенном: Нижегородская область, Богородский муниципальный округ;

52:16:0050603, расположенном: Нижегородская область, Балахнинский муниципальный округ, город Балахна;

52:41:0107002, расположенном: Нижегородская область, город Арзамас городской округ, село Пустынь;

52:17:0050306, расположенном: Российская Федерация, Нижегородская область, Балахнинский муниципальный округ, рабочий поселок Гидроторф;

52:39:0010003, расположенном: Нижегородская область, городской округ город Кулебаки, сп Первомайский;

52:40:0401001, расположенном: Нижегородская область, город Арзамас, городской округ, город Арзамас;

52:21:0000154, расположенном: Нижегородская область, городской округ город Дзержинск, г. Дзержинск;

52:24:0080002, расположенном: Нижегородская область, Богородский муниципальный округ, д. Солонское;

52:12:1700305, расположенном: Нижегородская область, Семеновский, городской округ, д. Хахалы, ул. Береговая.

Обоснованием необходимости установления публичного сервитута являются поручения президента Российской Федерации по обеспечению устойчивой связью и высокоскоростным доступом к информационно-телекоммуникационной сети «Интернет» в малочисленных и приграничных населенных пунктах, удаленных районах и на территориях с массовым проживанием населения, а также на автомобильных дорогах и железнодорожных путях общего назначения.

Заинтересованные лица могут ознакомиться с поступившим ходатайством об установлении публичного сервитута и прилагаемым к нему описанием местоположения границ публичного сервитута в Минцифры России по адресу: 123112, Москва, Пресненская наб., д. 10, стр. 2, IQ-квартал; в администрации Богородского муниципального округа Нижегородской области по адресу: 607600, Нижегородская область, Богородский р-н, г. Богородск, ул. Ленина, д. 206; в администрации муниципального округа Воротынский Нижегородской области по адресу: 606260, Нижегородская область, Воротынский район, р.п. Воротынец, пл. Советская, д. 6; в администрации Балахнинского муниципального округа Нижегородской области по адресу: 606403, Нижегородская область, Балахнинский округ, г. Балахна,

ул. Лесопильная, д. 24; в администрации городского округа город Арзамас Нижегородской области по адресу: 607223, Нижегородская область, г. Арзамас, ул. Советская, д. 10; в администрации городского округа город Кулебаки Нижегородской области по адресу: 607018, Нижегородская обл., г. Кулебаки, ул. Воровского, д. 49; в администрации г. Дзержинска Нижегородской области по адресу: 606000, Нижегородская область, г. Дзержинск, пл. Дзержинского, д. 1; в администрации муниципального округа Семёновский Нижегородской области по адресу: 606650, Нижегородская область, г. Семёнов, ул. 1-е Мая, д. 1.

Подать заявления об учете прав на земельные участки можно по адресу Минцифры России (Москва, Пресненская наб., д. 10, стр. 2, IQ-квартал).

Срок подачи заявлений об учете прав на земельные участки, в отношении которых испрашивается публичный сервитут, составляет 15 (пятнадцать) дней со дня опубликования данного сообщения (в соответствии с п. 8 ст. 39.42 Земельного кодекса Российской Федерации).

Время приема заинтересованных лиц для ознакомления с поступившим ходатайством об установлении публичного сервитута и подачи заявлений:

Понедельник – четверг: с 9:30 до 12:30 и с 14:00 до 17:00;

Пятница: с 9:30 до 12:30 и с 14:00 до 15:00.

Подробнее о порядке приема граждан можно узнать на сайте <https://digital.gov.ru/ru/appeals/personal/>.

Данная информация размещена на официальных сайтах Минцифры России (<https://digital.gov.ru/ru/>), администрации Богородского муниципального округа Нижегородской области (<https://bogorodsk.nobl.ru/>), администрации муниципального округа Воротынский Нижегородской области (<https://vorotynets.nobl.ru/>), администрации Балахнинского муниципального округа Нижегородской области (<https://balakhna.nobl.ru/>), администрации городского округа город Арзамас Нижегородской области (<https://arzamas.nobl.ru/>), администрации городского округа город Кулебаки Нижегородской области (<https://kulebaki.nobl.ru/>), администрации г. Дзержинска Нижегородской области (<https://адмдзержинск.рф/>), администрации муниципального округа Семёновский Нижегородской области (<https://semenov.nobl.ru/>).

ГРАФИЧЕСКОЕ ОПИСАНИЕ

Публичный сервитут для использования земель кадастровых кварталов в целях эксплуатации антенно-мачтового сооружения связи

(наименование объекта, местоположение границ которого описано (далее - объект))

Раздел 1

Сведения об объекте

№ п/п	Характеристики объекта	Описание характеристик
1	2	3
1	Местоположение объекта	Нижегородская область, Богородский муниципальный округ
2	Площадь объекта ± величина погрешности определения площади ($P \pm \Delta P$)	$16 \pm 1 \text{ м}^2$
3	Иные характеристики объекта	Вид объекта реестра границ: Граница публичного сервитута Кадастровый номер квартала: 52:24:0120001 Цель установления публичного сервитута: Публичный сервитут для использования земель кадастровых кварталов в целях эксплуатации антенно-мачтового сооружения связи Срок публичного сервитута: 49 лет Обладатель публичного сервитута: Общество с ограниченной ответственностью "Пилар" (ИНН: 7703711642, ОГРН: 1097746775422, адрес эл. почты: pilar@t2.ru, почтовый адрес: 108811, г. Москва, км 22-й (Киевское ш.), двлд. 6, стр. 1, этаж 5, комната 33).

Раздел 2

Сведения о местоположении границ объекта


1. Система координат МСК-52, зона 2					
2. Сведения о характерных точках границ объекта					
Обозначение характерных точек границ	Координаты, м		Метод определения координат характерной точки	Средняя квадратическая погрешность положения характерной точки (Mt), м	Описание обозначения точки на местности (при наличии)
	X	Y			
1	2	3	4	5	6
1	490 467,90	2 204 718,27	Метод спутниковых геодезических измерений (определений)	0,10	-
2	490 467,90	2 204 722,27	Метод спутниковых геодезических измерений (определений)	0,10	—
3	490 463,90	2 204 722,27	Метод спутниковых геодезических измерений (определений)	0,10	—
4	490 463,90	2 204 718,27	Метод спутниковых геодезических измерений (определений)	0,10	—
1	490 467,90	2 204 718,27	Метод спутниковых геодезических измерений (определений)	0,10	-
3. Сведения о характерных точках части (частей) границы объекта					
1	2	3	4	5	6
—	—	—	—	—	—


СХЕМА РАСПОЛОЖЕНИЯ ГРАНИЦ ПУБЛИЧНОГО СЕРВИТУТА
Местоположение: Нижегородская область, Богородский муниципальный округ




Масштаб 1:500

Условные обозначения:

 - проектные границы публичного сервитута

 - граница и номер кадастрового деления территории

 7 - обозначение и номер характерной точки границы публичного сервитута

ГРАФИЧЕСКОЕ ОПИСАНИЕ

Публичный сервитут для использования земель кадастровых кварталов в целях эксплуатации антенно-мачтового сооружения связи

(наименование объекта, местоположение границ которого описано (далее - объект))

Раздел 1

Сведения об объекте

№ п/п	Характеристики объекта	Описание характеристик
1	2	3
1	Местоположение объекта	Нижегородская область, Воротынский городской округ
2	Площадь объекта ± величина погрешности определения площади ($P \pm \Delta P$)	$36 \pm 2 \text{ м}^2$
3	Иные характеристики объекта	Вид объекта реестра границ: Граница публичного сервитута Кадастровый номер квартала: 52:28:0080005 Цель установления публичного сервитута: Публичный сервитут для использования земель кадастровых кварталов в целях эксплуатации антенно-мачтового сооружения связи Срок публичного сервитута: 49 лет Обладатель публичного сервитута: Общество с ограниченной ответственностью "Пилар" (ИНН: 7703711642, ОГРН: 1097746775422, адрес эл. почты: pilar@t2.ru, почтовый адрес: 108811, г. Москва, км 22-й (Киевское ш.), двлд. 6, стр. 1, этаж 5, комната 33).

Раздел 2

Сведения о местоположении границ объекта

1. Система координат МСК-52, зона 2

2. Сведения о характерных точках границ объекта

Обозначение характерных точек границ	Координаты, м		Метод определения координат характерной точки	Средняя квадратическая погрешность положения характерной точки (Mt), м	Описание обозначения точки на местности (при наличии)
	X	Y			
1	2	3	4	5	6
1	508 818,81	2 322 542,41	Метод спутниковых геодезических измерений (определений)	0,10	-
2	508 821,48	2 322 549,23	Метод спутниковых геодезических измерений (определений)	0,10	-
3	508 816,89	2 322 550,74	Метод спутниковых геодезических измерений (определений)	0,10	—
4	508 814,10	2 322 543,99	Метод спутниковых геодезических измерений (определений)	0,10	—
1	508 818,81	2 322 542,41	Метод спутниковых геодезических измерений (определений)	0,10	-

3. Сведения о характерных точках части (частей) границы объекта

1	2	3	4	5	6
—	—	—	—	—	—





СХЕМА РАСПОЛОЖЕНИЯ ГРАНИЦ ПУБЛИЧНОГО СЕРВИТУТА

Местоположение: Нижегородская область, Воротынский городской округ



Масштаб 1:500

Условные обозначения:

-  - проектные границы публичного сервитута
-  - граница и кадастровый номер земельного участка
-  - граница и номер кадастрового деления территории
-  7 - обозначение и номер характерной точки границы публичного сервитута

ГРАФИЧЕСКОЕ ОПИСАНИЕ

Публичный сервитут для использования земель кадастровых кварталов в целях эксплуатации антенно-мачтового сооружения связи

(наименование объекта, местоположение границ которого описано (далее - объект))

Раздел 1

Сведения об объекте

№ п/п	Характеристики объекта	Описание характеристик
1	2	3
1	Местоположение объекта	Нижегородская область, Богородский муниципальный округ
2	Площадь объекта ± величина погрешности определения площади ($P \pm \Delta P$)	$39 \pm 2 \text{ м}^2$
3	Иные характеристики объекта	Вид объекта реестра границ: Граница публичного сервитута Кадастровый номер квартала: 52:24:0080001 Цель установления публичного сервитута: Публичный сервитут для использования земель кадастровых кварталов в целях эксплуатации антенно-мачтового сооружения связи Срок публичного сервитута: 49 лет Обладатель публичного сервитута: Общество с ограниченной ответственностью «Пилар» (ИНН: 7703711642, ОГРН: 1097746775422, адрес эл. почты: pilar@t2.ru, почтовый адрес: 108811, г. Москва, км 22-й (Киевское ш.) двлд.6, стр.1 этаж 5, комната 33).

Раздел 2

Сведения о местоположении границ объекта

1. Система координат МСК-52, зона 2					
2. Сведения о характерных точках границ объекта					
Обозначение характерных точек границ	Координаты, м		Метод определения координат характерной точки	Средняя квадратическая погрешность положения характерной точки (Mt), м	Описание обозначения точки на местности (при наличии)
	X	Y			
1	2	3	4	5	6
1	495 987,25	2 187 165,70	Метод спутниковых геодезических измерений (определений)	0,10	-
2	495 982,40	2 187 171,40	Метод спутниковых геодезических измерений (определений)	0,10	—
3	495 978,40	2 187 167,95	Метод спутниковых геодезических измерений (определений)	0,10	—
4	495 983,35	2 187 162,40	Метод спутниковых геодезических измерений (определений)	0,10	—
1	495 987,25	2 187 165,70	Метод спутниковых геодезических измерений (определений)	0,10	-
3. Сведения о характерных точках части (частей) границы объекта					
1	2	3	4	5	6
—	—	—	—	—	—


СХЕМА РАСПОЛОЖЕНИЯ ГРАНИЦ ПУБЛИЧНОГО СЕРВИТУТА

Местоположение: Нижегородская область, Богородский муниципальный округ




Масштаб 1:500

Условные обозначения:

 - проектные границы публичного сервитута

 - граница и кадастровый номер земельного участка

 - граница и номер кадастрового деления территории

 7 - обозначение и номер характерной точки границы публичного сервитута

ГРАФИЧЕСКОЕ ОПИСАНИЕ
местоположения границ зон с особыми условиями использования территории
Публичный сервитут для использования земель кадастровых кварталов в целях эксплуатации
антенно-мачтового сооружения связи

(наименование объекта, местоположение границ которого описано (далее - объект))

Раздел 1

Сведения об объекте

№ п/п	Характеристики объекта	Описание характеристик
1	2	3
1	Местоположение объекта	Российская Федерация, Нижегородская область, Балахнинский муниципальный округ, город Балахна
2	Площадь объекта ± величина погрешности определения площади (Р ± ΔР)	9 ± 1 м ²
3	Иные характеристики объекта	Вид объекта реестра границ: Граница публичного сервитута Кадастровый номер квартала: 52:16:0050603 Цель установления публичного сервитута: Публичный сервитут для использования земель кадастровых кварталов в целях эксплуатации антенно-мачтового сооружения связи Срок публичного сервитута: 49 лет Обладатель публичного сервитута: Общество с ограниченной ответственностью "Пилар" (ИНН: 7703711642, ОГРН: 1097746775422, адрес эл. почты: pilar@t2.ru, почтовый адрес: 108811, г. Москва, км 22-й (Киевское ш.), двлд. 6, стр. 1, этаж 5, комната 33).

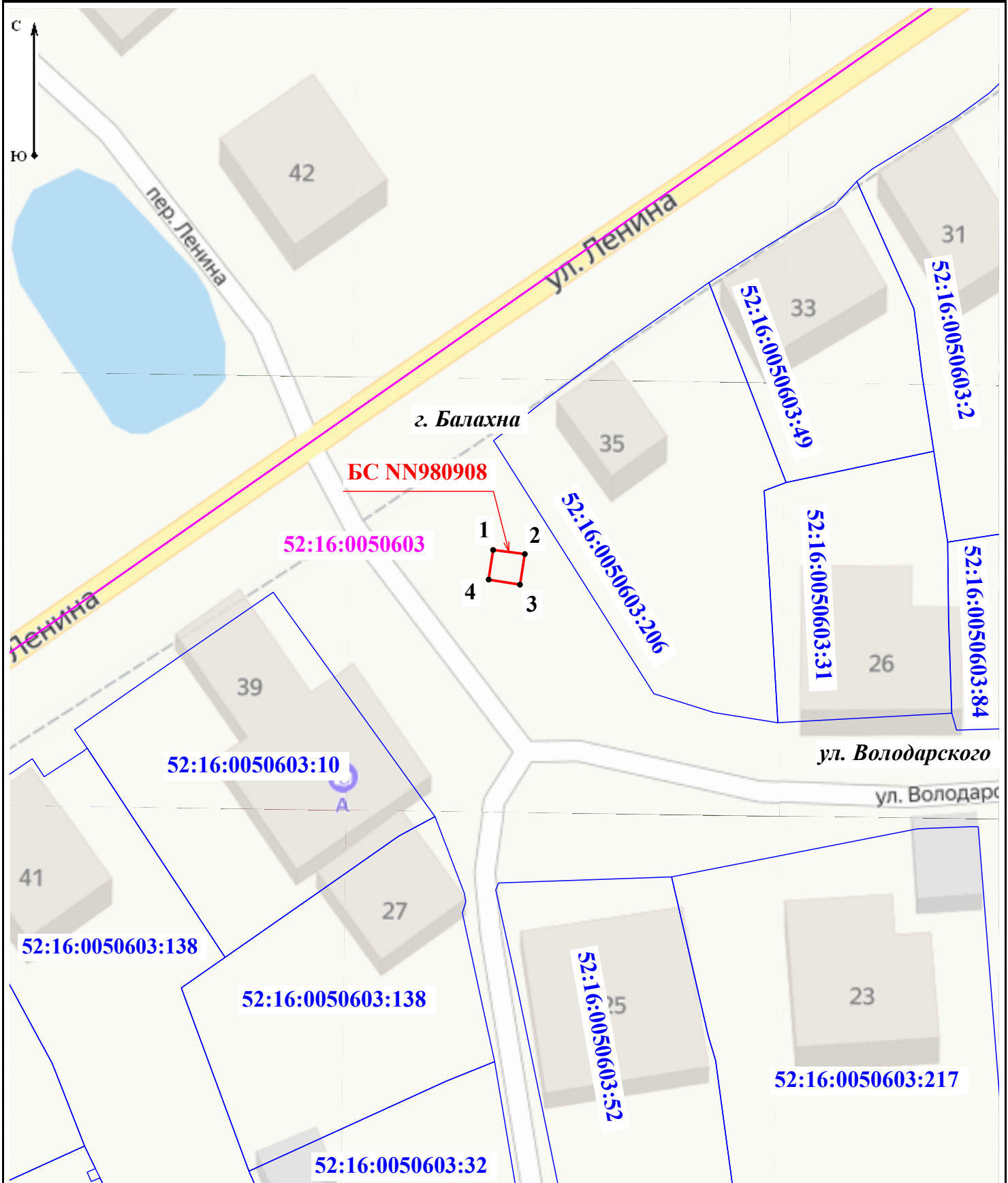
Раздел 2

Сведения о местоположении границ объекта

1. Система координат МСК-52, зона 2					
2. Сведения о характерных точках границ объекта					
Обозначение характерных точек границ	Координаты, м		Метод определения координат характерной точки	Средняя квадратическая погрешность положения характерной точки (Mt), м	Описание обозначения точки на местности (при наличии)
	X	Y			
1	2	3	4	5	6
1	548 631,87	2 192 141,00	Метод спутниковых геодезических измерений (определений)	0,10	-
2	548 631,47	2 192 144,09	Метод спутниковых геодезических измерений (определений)	0,10	-
3	548 628,48	2 192 143,62	Метод спутниковых геодезических измерений (определений)	0,10	-
4	548 628,98	2 192 140,56	Метод спутниковых геодезических измерений (определений)	0,10	-
1	548 631,87	2 192 141,00	Метод спутниковых геодезических измерений (определений)	0,10	-
3. Сведения о характерных точках части (частей) границы объекта					
1	2	3	4	5	6
—	—	—	—	—	—





СХЕМА РАСПОЛОЖЕНИЯ ГРАНИЦ ПУБЛИЧНОГО СЕРВИТУТА

Местоположение: Российская Федерация, Нижегородская область, Балахнинский м.о., г. Балахна



Масштаб 1:500

Условные обозначения:

-  - проектные границы публичного сервитута для использования земель кадастровых кварталов в целях эксплуатации антенно-мачтового сооружения связи (БС NN980908)
-  - граница и кадастровый номер земельного участка
-  - граница и номер кадастрового деления территории
-  7 - обозначение и номер характерной точки границы публичного сервитута

ГРАФИЧЕСКОЕ ОПИСАНИЕ
местоположения границ зоны с особыми условиями использования территории
Публичный сервитут для использования земель кадастровых кварталов в целях эксплуатации
антенно-мачтового сооружения связи

(наименование объекта, местоположение границ которого описано (далее - объект))

Раздел 1

Сведения об объекте

№ п/п	Характеристики объекта	Описание характеристик
1	2	3
1	Местоположение объекта	Нижегородская область, город Арзамас городской округ, село Пустынь
2	Площадь объекта ± величина погрешности определения площади (Р ± ΔР)	9 ± 1 м ²
3	Иные характеристики объекта	Вид объекта реестра границ: Граница публичного сервитута Кадастровый номер квартала: 52:41:0107002 Цель установления публичного сервитута: Публичный сервитут для использования земель кадастровых кварталов в целях эксплуатации антенно-мачтового сооружения связи Срок публичного сервитута: 49 лет Обладатель публичного сервитута: Общество с ограниченной ответственностью "Пилар" (ИНН: 7703711642, ОГРН: 1097746775422, адрес эл. почты: pilar@t2.ru, почтовый адрес: 108811, г. Москва, км 22-й (Киевское ш.), двлд. 6, стр. 1, этаж 5, комната 33).

Раздел 2

Сведения о местоположении границ объекта

1. Система координат МСК-52, зона 2					
2. Сведения о характерных точках границ объекта					
Обозначение характерных точек границ	Координаты, м		Метод определения координат характерной точки	Средняя квадратическая погрешность положения характерной точки (Mt), м	Описание обозначения точки на местности (при наличии)
	X	Y			
1	2	3	4	5	6
1	456 959,03	2 190 390,25	Метод спутниковых геодезических измерений (определений)	0,10	-
2	456 959,03	2 190 393,33	Метод спутниковых геодезических измерений (определений)	0,10	-
3	456 956,07	2 190 393,33	Метод спутниковых геодезических измерений (определений)	0,10	-
4	456 956,07	2 190 390,25	Метод спутниковых геодезических измерений (определений)	0,10	-
1	456 959,03	2 190 390,25	Метод спутниковых геодезических измерений (определений)	0,10	-
3. Сведения о характерных точках части (частей) границы объекта					
1	2	3	4	5	6
—	—	—	—	—	—





СХЕМА РАСПОЛОЖЕНИЯ ГРАНИЦ ПУБЛИЧНОГО СЕРВИТУТА

Местоположение: Российская Федерация, Нижегородская область, город Арзамас г.о., с. Пустынь



Масштаб 1:500

Условные обозначения:

-  - проектные границы публичного сервитута для использования земель кадастровых кварталов в целях эксплуатации антенно-мачтового сооружения связи (БСNN988864)
-  - граница и кадастровый номер земельного участка
-  - граница и номер кадастрового деления территории
-  7 - обозначение и номер характерной точки границы публичного сервитута

ГРАФИЧЕСКОЕ ОПИСАНИЕ
местоположения границ зоны с особыми условиями использования территории
Публичный сервитут для использования земель кадастровых кварталов в целях эксплуатации
антенно-мачтового сооружения связи

(наименование объекта, местоположение границ которого описано (далее - объект))

Раздел 1

Сведения об объекте		
№ п/п	Характеристики объекта	Описание характеристик
1	2	3
1	Местоположение объекта	Российская Федерация, Нижегородская область, Балахнинский муниципальный округ, Гидроторф рабочий посёлок
2	Площадь объекта ± величина погрешности определения площади (Р ± ΔР)	9 ± 1 м ²
3	Иные характеристики объекта	Вид объекта реестра границ: Граница публичного сервитута Кадастровый номер квартала: 52:17:0050306 Цель установления публичного сервитута: Публичный сервитут для использования земель кадастровых кварталов в целях эксплуатации антенно-мачтового сооружения связи Срок публичного сервитута: 49 лет Обладатель публичного сервитута: Общество с ограниченной ответственностью "Пилар" (ИНН: 7703711642, ОГРН: 1097746775422, адрес эл. почты: pilar@t2.ru, почтовый адрес: 108811, г. Москва, км 22-й (Киевское ш.), двлд. 6, стр. 1, этаж 5, комната 33).

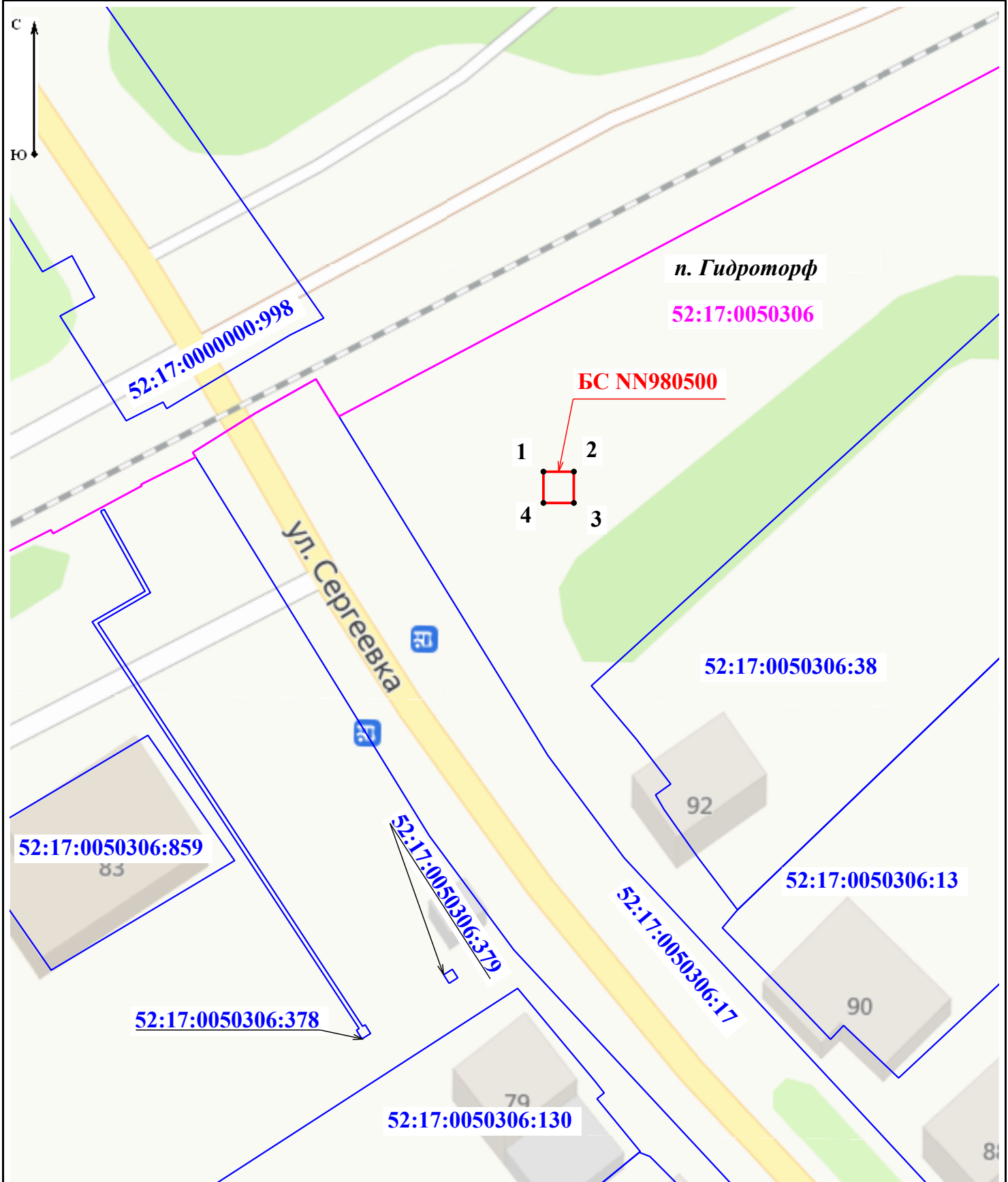
Раздел 2

Сведения о местоположении границ объекта

1. Система координат МСК-52, зона 2					
2. Сведения о характерных точках границ объекта					
Обозначение характерных точек границ	Координаты, м		Метод определения координат характерной точки	Средняя квадратическая погрешность положения характерной точки (Mt), м	Описание обозначения точки на местности (при наличии)
	X	Y			
1	2	3	4	5	6
1	548 225,68	2 187 686,84	Метод спутниковых геодезических измерений (определений)	0,10	-
2	548 225,68	2 187 689,82	Метод спутниковых геодезических измерений (определений)	0,10	-
3	548 222,62	2 187 689,82	Метод спутниковых геодезических измерений (определений)	0,10	-
4	548 222,62	2 187 686,84	Метод спутниковых геодезических измерений (определений)	0,10	-
1	548 225,68	2 187 686,84	Метод спутниковых геодезических измерений (определений)	0,10	-
3. Сведения о характерных точках части (частей) границы объекта					
1	2	3	4	5	6
—	—	—	—	—	—





СХЕМА РАСПОЛОЖЕНИЯ ГРАНИЦ ПУБЛИЧНОГО СЕРВИТУТА

Местоположение: Российская Федерация, Нижегородская область, Балахнинский м.о, р.п Гидроторф



Масштаб 1:500

Условные обозначения:

-  - проектные границы публичного сервитута для использования земель кадастровых кварталов в целях эксплуатации антенно-мачтового сооружения связи (БС NN980500)
-  - граница и кадастровый номер земельного участка
-  - граница и номер кадастрового деления территории
-  7 - обозначение и номер характерной точки границы публичного сервитута

ГРАФИЧЕСКОЕ ОПИСАНИЕ
местоположения границ зоны с особыми условиями использования территории
Публичный сервитут для использования земель кадастровых кварталов в целях эксплуатации
антенно-мачтового сооружения связи

(наименование объекта, местоположение границ которого описано (далее - объект))

Раздел 1

Сведения об объекте		
№ п/п	Характеристики объекта	Описание характеристик
1	2	3
1	Местоположение объекта	Российская Федерация, Нижегородская область, город Кулебаки городской округ, сельский поселок Первомайский
2	Площадь объекта ± величина погрешности определения площади (Р ± ΔР)	110 ± 4 м ²
3	Иные характеристики объекта	Вид объекта реестра границ: Граница публичного сервитута Кадастровый номер квартала: 52:39:0010003 Цель установления публичного сервитута: Публичный сервитут для использования земель кадастровых кварталов в целях эксплуатации антенно-мачтового сооружения связи Срок публичного сервитута: 49 лет Обладатель публичного сервитута: Общество с ограниченной ответственностью "Пилар" (ИНН: 7703711642, ОГРН: 1097746775422, адрес эл. почты: pilar@t2.ru, почтовый адрес: 108811, г. Москва, км 22-й (Киевское ш.), двлд. 6, стр. 1, этаж 5, комната 33).

Раздел 2

Сведения о местоположении границ объекта

1. Система координат МСК-52, зона 1					
2. Сведения о характерных точках границ объекта					
Обозначение характерных точек границ	Координаты, м		Метод определения координат характерной точки	Средняя квадратическая погрешность положения характерной точки (Mt), м	Описание обозначения точки на местности (при наличии)
	X	Y			
1	2	3	4	5	6
1	431 489,67	1 305 735,64	Метод спутниковых геодезических измерений (определений)	0,10	-
2	431 482,07	1 305 743,08	Метод спутниковых геодезических измерений (определений)	0,10	-
3	431 474,74	1 305 735,62	Метод спутниковых геодезических измерений (определений)	0,10	-
4	431 482,20	1 305 728,29	Метод спутниковых геодезических измерений (определений)	0,10	-
1	431 489,67	1 305 735,64	Метод спутниковых геодезических измерений (определений)	0,10	-
3. Сведения о характерных точках части (частей) границы объекта					
1	2	3	4	5	6
—	—	—	—	—	—





СХЕМА РАСПОЛОЖЕНИЯ ГРАНИЦ ПУБЛИЧНОГО СЕРВИТУТА

Местоположение объекта: Российская Федерация, Нижегородская область, городской округ г. Кулебаки, сп Первомайский



Масштаб 1:1 000

Условные обозначения:

-  - проектные границы публичного сервитута для использования земель кадастровых кварталов в целях эксплуатации антенно-мачтового сооружения связи (БС NN980517)
-  - граница и кадастровый номер земельного участка
-  - граница и номер кадастрового деления территории
-  7 - обозначение и номер характерной точки границы публичного сервитута

ГРАФИЧЕСКОЕ ОПИСАНИЕ
местоположения границ зоны с особыми условиями использования территории
Публичный сервитут для использования земель кадастровых кварталов в целях эксплуатации
антенно-мачтового сооружения связи

(наименование объекта, местоположение границ которого описано (далее - объект))

Раздел 1

Сведения об объекте

№ п/п	Характеристики объекта	Описание характеристик
1	2	3
1	Местоположение объекта	Российская Федерация, Нижегородская область, город Арзамас городской округ, город Арзамас
2	Площадь объекта ± величина погрешности определения площади (Р ± ΔР)	9 ± 1 м ²
3	Иные характеристики объекта	Вид объекта реестра границ: Граница публичного сервитута Кадастровый номер квартала: 52:40:0401001 Цель установления публичного сервитута: Публичный сервитут для использования земель кадастровых кварталов в целях эксплуатации антенно-мачтового сооружения связи Срок публичного сервитута: 49 лет Обладатель публичного сервитута: Общество с ограниченной ответственностью "Пилар" (ИНН: 7703711642, ОГРН: 1097746775422, адрес эл. почты: pilar@t2.ru, почтовый адрес: 108811, г. Москва, км 22-й (Киевское ш.), двлд. 6, стр. 1, этаж 5, комната 33).

Раздел 2

Сведения о местоположении границ объекта

1. Система координат МСК-52, зона 2					
2. Сведения о характерных точках границ объекта					
Обозначение характерных точек границ	Координаты, м		Метод определения координат характерной точки	Средняя квадратическая погрешность положения характерной точки (Mt), м	Описание обозначения точки на местности (при наличии)
	X	Y			
1	2	3	4	5	6
1	425 337,32	2 203 431,59	Метод спутниковых геодезических измерений (определений)	0,10	-
2	425 336,36	2 203 434,44	Метод спутниковых геодезических измерений (определений)	0,10	-
3	425 333,40	2 203 433,44	Метод спутниковых геодезических измерений (определений)	0,10	-
4	425 334,38	2 203 430,55	Метод спутниковых геодезических измерений (определений)	0,10	-
1	425 337,32	2 203 431,59	Метод спутниковых геодезических измерений (определений)	0,10	-
3. Сведения о характерных точках части (частей) границы объекта					
1	2	3	4	5	6
—	—	—	—	—	—





СХЕМА РАСПОЛОЖЕНИЯ ГРАНИЦ ПУБЛИЧНОГО СЕРВИТУТА

Местоположение: Российская Федерация, Нижегородская область., город Арзамас г.о., г. Арзамас



Масштаб 1:500

Условные обозначения:

-  - проектные границы публичного сервитута для использования земель кадастровых кварталов в целях эксплуатации антенно-мачтового сооружения связи (BC NN980928)
-  - граница и кадастровый номер земельного участка
-  - граница и номер кадастрового деления территории
-  7 - обозначение и номер характерной точки границы публичного сервитута

ГРАФИЧЕСКОЕ ОПИСАНИЕ
местоположения границ зоны с особыми условиями использования территории
Публичный сервитут для использования земель кадастровых кварталов в целях эксплуатации
антенно-мачтового сооружения связи

(наименование объекта, местоположение границ которого описано (далее - объект))


Раздел 1

Сведения об объекте

№ п/п	Характеристики объекта	Описание характеристик
1	2	3
1	Местоположение объекта	Российская Федерация, Нижегородская область, город Дзержинск городской округ, город Дзержинск
2	Площадь объекта ± величина погрешности определения площади (Р ± ΔР)	38 ± 2 м ²
3	Иные характеристики объекта	Вид объекта реестра границ: Граница публичного сервитута Кадастровый номер квартала: 52:21:0000154 Цель установления публичного сервитута: Публичный сервитут для использования земель кадастровых кварталов в целях эксплуатации антенно-мачтового сооружения связи Срок публичного сервитута: 49 лет Обладатель публичного сервитута: Общество с ограниченной ответственностью "Пилар" (ИНН: 7703711642, ОГРН: 1097746775422, адрес эл. почты: pilar@t2.ru, почтовый адрес: 108811, г. Москва, км 22-й (Киевское ш.), двлд. 6, стр. 1, этаж 5, комната 33).





СХЕМА РАСПОЛОЖЕНИЯ ГРАНИЦ ПУБЛИЧНОГО СЕРВИТУТА

Местоположение: Российская Федерация, Нижегородская область, город Дзержинск г.о., г. Дзержинск



Масштаб 1:500

Условные обозначения:

-  - проектные границы публичного сервитута для использования земель кадастровых кварталов в целях эксплуатации антенно-мачтового сооружения связи (БС NN982212)
-  - граница и кадастровый номер земельного участка
-  - граница и номер кадастрового деления территории
-  7 - обозначение и номер характерной точки границы публичного сервитута

ГРАФИЧЕСКОЕ ОПИСАНИЕ
местоположения границ зоны с особыми условиями использования территории
Публичный сервитут для использования земель кадастровых кварталов в целях эксплуатации
антенно-мачтового сооружения связи

(наименование объекта, местоположение границ которого описано (далее - объект))

Раздел 1

Сведения об объекте

№ п/п	Характеристики объекта	Описание характеристик
1	2	3
1	Местоположение объекта	Российская Федерация, Нижегородская область, Богородский муниципальный округ, деревня Солонское
2	Площадь объекта ± величина погрешности определения площади (Р ± ΔР)	37 ± 2 м ²
3	Иные характеристики объекта	Вид объекта реестра границ: Граница публичного сервитута Кадастровый номер квартала: 52:24:0080002 Цель установления публичного сервитута: Публичный сервитут для использования земель кадастровых кварталов в целях эксплуатации антенно-мачтового сооружения связи Обладатель публичного сервитута: Общество с ограниченной ответственностью "Пилар" (ИНН: 7703711642, ОГРН: 1097746775422, адрес эл. почты: pilar@t2.ru, почтовый адрес: 108811, г. Москва, км 22-й (Киевское ш.), двлд. 6, стр. 1, этаж 5, комната 33).






СХЕМА РАСПОЛОЖЕНИЯ ГРАНИЦ ПУБЛИЧНОГО СЕРВИТУТА

Местоположение объекта: Российская Федерация, Богородский муниципальный округ, д.Солонское



Масштаб 1:1 000

Условные обозначения:

-  - проектные границы публичного сервитута для использования земель кадастровых кварталов в целях эксплуатации антенно-мачтового сооружения связи (БС NN982320)
-  - граница административно-территориального деления
-  - граница и кадастровый номер земельного участка
-  - граница и номер кадастрового деления территории
-  - обозначение и номер характерной точки границы публичного сервитута

ГРАФИЧЕСКОЕ ОПИСАНИЕ
местоположения границ зоны с особыми условиями использования территории
Публичный сервитут для использования земель кадастровых кварталов в целях эксплуатации
антенно-мачтового сооружения связи

(наименование объекта, местоположение границ которого описано (далее - объект))

Раздел 1

Сведения об объекте

№ п/п	Характеристики объекта	Описание характеристик
1	2	3
1	Местоположение объекта	Российская Федерация, Нижегородская область, Семеновский городской округ, деревня Хахалы
2	Площадь объекта ± величина погрешности определения площади (Р ± ΔР)	9 ± 1 м ²
3	Иные характеристики объекта	Вид объекта реестра границ: Граница публичного сервитута Кадастровый номер квартала: 52:12:1700305 Цель установления публичного сервитута: Публичный сервитут для использования земель кадастровых кварталов в целях эксплуатации антенно-мачтового сооружения связи Срок публичного сервитута: 49 лет Обладатель публичного сервитута: Общество с ограниченной ответственностью "Пилар" (ИНН: 7703711642, ОГРН: 1097746775422, адрес эл. почты: pilar@t2.ru, почтовый адрес: 108811, г. Москва, км 22-й (Киевское ш.), двлд. 6, стр. 1, этаж 5, комната 33).

Раздел 2

Сведения о местоположении границ объекта

1. Система координат МСК-52, зона 2					
2. Сведения о характерных точках границ объекта					
Обозначение характерных точек границ	Координаты, м		Метод определения координат характерной точки	Средняя квадратическая погрешность положения характерной точки (Mt), м	Описание обозначения точки на местности (при наличии)
	X	Y			
1	2	3	4	5	6
1	566 416,86	2 257 941,10	Метод спутниковых геодезических измерений (определений)	0,10	-
2	566 418,20	2 257 943,78	Метод спутниковых геодезических измерений (определений)	0,10	-
3	566 415,52	2 257 945,13	Метод спутниковых геодезических измерений (определений)	0,10	-
4	566 414,17	2 257 942,45	Метод спутниковых геодезических измерений (определений)	0,10	-
1	566 416,86	2 257 941,10	Метод спутниковых геодезических измерений (определений)	0,10	-
3. Сведения о характерных точках части (частей) границы объекта					
1	2	3	4	5	6
—	—	—	—	—	—





СХЕМА РАСПОЛОЖЕНИЯ ГРАНИЦ ПУБЛИЧНОГО СЕРВИТУТА НА КАДАСТРОВОМ ПЛАНЕ ТЕРРИТОРИИ

Местоположение объекта: Российская Федерация, Нижегородская область, городской округ Семеновский, д. Хахалы, ул. Береговая



Масштаб 1:500

Условные обозначения:

-  - проектные границы публичного сервитута для использования земель кадастровых кварталов в целях эксплуатации антенно-мачтового сооружения связи (БС NN988823)
-  - граница и кадастровый номер земельного участка
-  - граница и номер кадастрового деления территории
-  - обозначение и номер характерной точки границы публичного сервитута